






#### LEGENDA

-  - droga dla pieszych z płyt betonowych 30x30x8 kol. jasnoszarego
-  - odtworzenie zieleni
-  - obrzeże betonowe 8x30
-  - zabezpieczenie drzew na czas prowadzenia robót
-  - nr działek objęte opracowaniem

Nr uzgodnienia 2602040187/TTDSILU/KU/01, dnia 5 lutego 2026r.

1. Przy skrzyżowaniach i zbliżeniach do 1 m od osi istniejącej infrastruktury telekomunikacyjnej prace prowadzić ręcznie z zachowaniem szczególnej ostrożności zgodnie z obowiązującymi normami i przepisami techniczno-budowlanymi pod nadzorem właścicielskim przedstawiciela Orange Polska.
  2. Przed planowanym rozpoczęciem robót należy wystąpić z wnioskiem o realizację nadzoru właścicielskiego wg zasad pracy na infrastrukturze Orange Polska podanych na stronie internetowej [www.orange.pl/wniosek nadzor](http://www.orange.pl/wniosek nadzor)
  3. Każde wejście na infrastrukturę własności Orange Polska bez złożonego w/w wniosku, będzie traktowane jako nielegalne i zgłaszane do organów ścigania oraz Państwowego Inspektora Nadzoru Budowlanego z wszelkimi tego konsekwencjami.
  4. W przypadku nie zastosowania się do w/w uwag całość kosztów związanych z usunięciem ewentualnych awarii oraz zabezpieczeniem istniejących urządzeń telekomunikacyjnych poniesie Inwestor (Wykonawca). Uzgodnienie jest ważne przez 12 miesięcy.
- Uwagi: W przypadku odkrycia infrastruktury teletechnicznej zabezpieczyć rurami osłonowymi dwudzielnymi.

**Orange Polska S.A.**

Infrastruktura i Serwis Usług  
Dział Zarządzania Zasobami Infrastruktury  
i Obsługi Klienta w Łodzi

ul. Składowa 35, 90-127 Łódź

Kamil Uzak

INWESTOR: Zarząd Dróg Miejskich  
ul. Złota 43, 62-800 Kalisz

**"PRZEBUDOWA ISTNIEJĄCEGO CHODNIKA NA ODCINKU OD UL.  
LEGIONÓW DO UL. KONOPNICKIEJ"**

NAZWA OBIEKTU  
BUDOWLANEGO:

**WOJEWÓDZTWO WIELKOPOLSKIE, MIASTO KALISZ, ULICA KONOPNICKIEJ  
DZ. NR 99/1, 99/2, 1/5 OBRĘB: 069 CZASZKI, JEDN. EWID.: 306101\_1 MIASTO KALISZ**

ADRES  
INWESTYCJI:

PROJEKTOWAŁ: Wiktor Nowak

SPRAWDZIŁ: mgr inż. Justyna Strzyż

TYTUŁ  
RYSUNKU: **PROJEKT ZAGOSPODAROWANIA TERENU**

SKALA: 1:500

DATA: 01.2026

NR RYSUNKU: 1